






Horsens Kommune WebGIS

Målforhold 1:2941
 Dato 10-09-2024
 Udskrevet af Pernille Bøgh

- Signaturforklaring
-  Fredskovflade gældende
 -  Matrikelskel
 -  Optaget vej
 -  Viste punkter



(CC BY) GeoDanmark, © Geodatastyrelsen